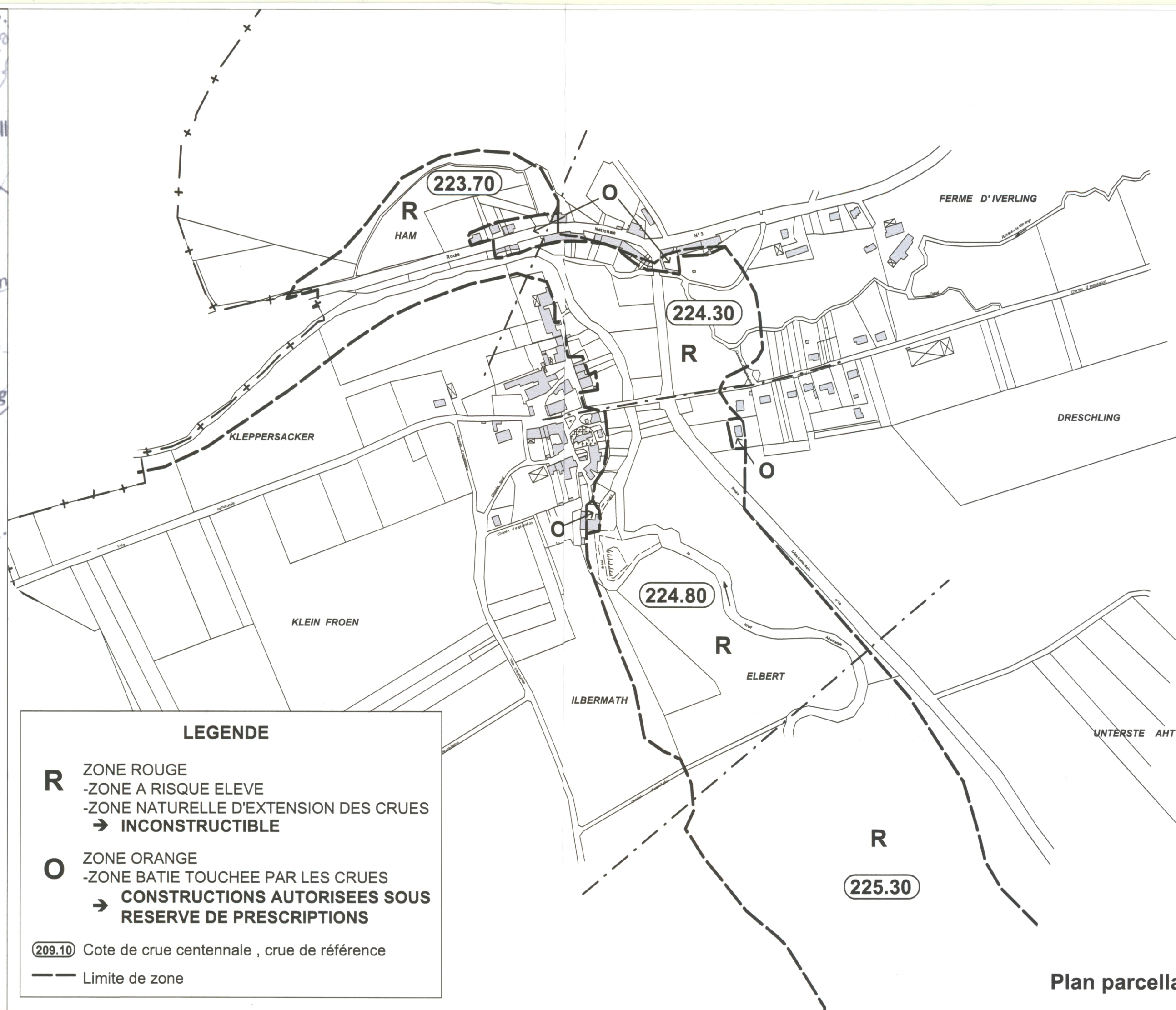


Plan d'ensemble 1/10000



Plan parcellaire 1/5000


LEGENDE

R ZONE ROUGE
 -ZONE A RISQUE ELEVE
 -ZONE NATURELLE D'EXTENSION DES CRUES
 → **INCONSTRUCTIBLE**

O ZONE ORANGE
 -ZONE BATIE TOUCHEE PAR LES CRUES
 → **CONSTRUCTIONS AUTORISEES SOUS RESERVE DE PRESCRIPTIONS**

209.10 Cote de crue centennale , crue de référence

— Limite de zone



 Direction
 Départementale
 de l'Équipement
 Moselle
 Service
 énagement et
 Habitat

Commune de
FOULIGNY

**PLAN DE PREVENTION
 DES RISQUES NATURELS
 INONDATIONS**

Sous-Prefecture de
 Forbach-Boulay-Moselle
 10 SEP. 2019
 GOURRIER-ARRIVÉ

"VALLEE DE LA NIED ALLEMANDE"
*Annexé à la carte communale de Fouligny
 approuvée par délibération du Conseil Com-
 munal du DVF du 04 SEP. 2019*
Le Président,
François Laverrière



PRESCRIPTION A.P. du 12 septembre 2002
 ENQUETE PUBLIQUE du 14 avril au 12 mai 2003
 APPROBATION A.P. du 29 septembre 2003